

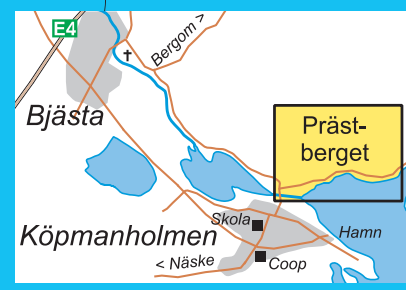
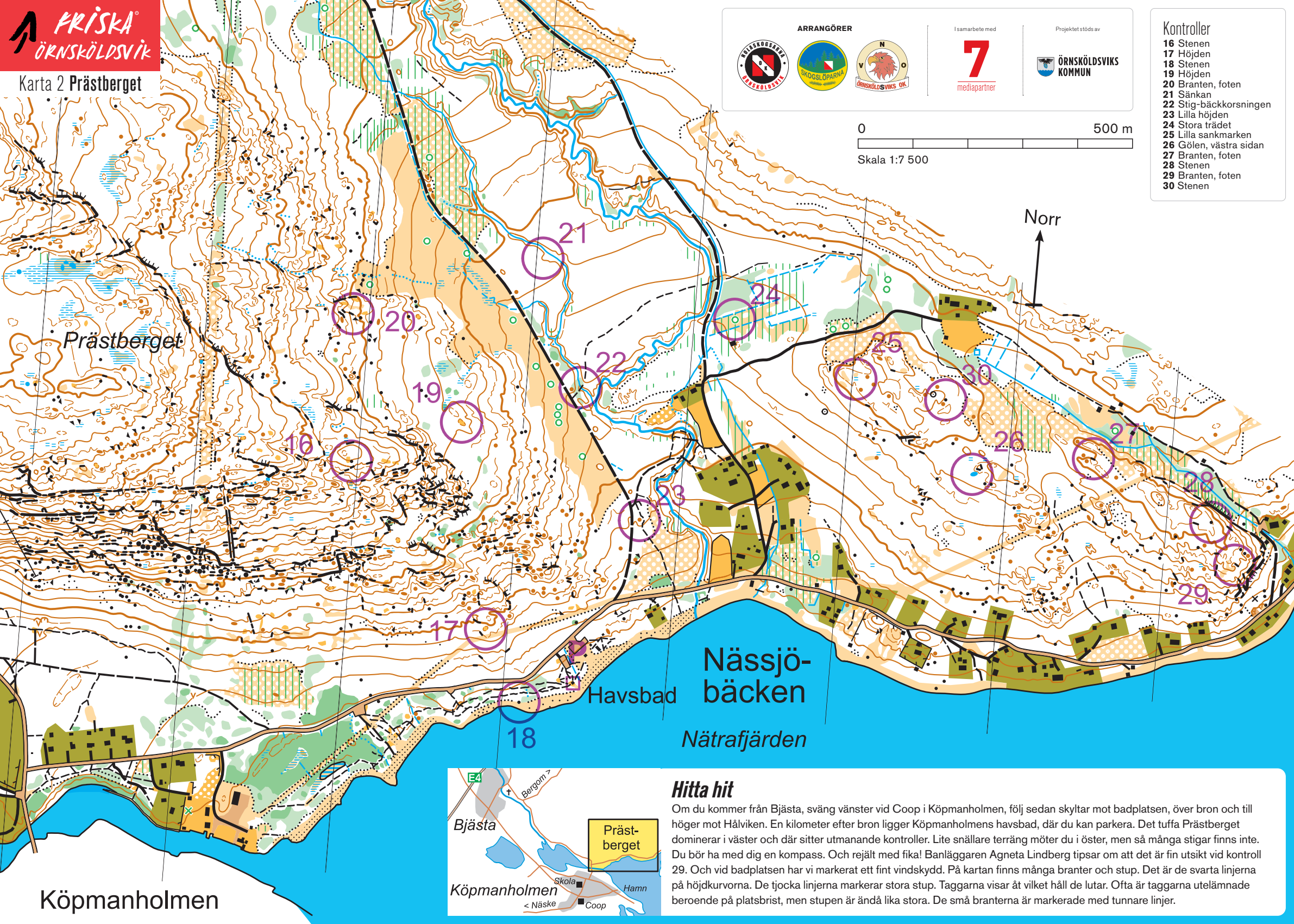
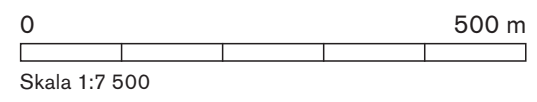
ARRANGÖRER

ISAMARBETE MED

7
mediapartner

PROJEKTET STÖDS AV

- Kontroller**
- 16 Stenen
 - 17 Höjden
 - 18 Stenen
 - 19 Höjden
 - 20 Branten, foten
 - 21 Sänkan
 - 22 Stig-bäckkorsningen
 - 23 Lilla höjden
 - 24 Stora trädet
 - 25 Lilla sankmarken
 - 26 Gölen, västra sidan
 - 27 Branten, foten
 - 28 Stenen
 - 29 Branten, foten
 - 30 Stenen



Hitta hit

Om du kommer från Bjästa, sväng vänster vid Coop i Köpmanholmen, följ sedan skyltar mot badplatsen, över bron och till höger mot Hålviken. En kilometer efter bron ligger Köpmanholmens havsbad, där du kan parkera. Det tuffa Prästberget dominerar i väster och där sitter utmanande kontroller. Lite snällare terräng möter du i öster, men så många stigar finns inte. Du bör ha med dig en kompass. Och rejält med fika! Banläggaren Agneta Lindberg tipsar om att det är fins utsikt vid kontroll 29. Och vid badplatsen har vi markerat ett fint vindskydd. På kartan finns många branter och stup. Det är de svarta linjerna på höjdkurvorna. De tjocka linjerna markerar stora stup. Taggarna visar åt vilket håll de lutar. Ofta är taggarna utelämnade beroende på platsbrist, men stupen är ändå lika stora. De små branterna är markerade med tunnare linjer.